

Séance du mardi 17 mars 2015

Membres en exercice : 15

Date de la convocation: 10/03/2015

Présents : 13

L'an deux mille quinze et le dix sept mars l'assemblée régulièrement convoquée, s'est réunie sous la présidence de Andre DUJOLS,

Votants: 15

Secrétaire de séance:
Stephanie GAILLARD

Présents : Andre DUJOLS, Isabelle GARRELON, Jean LOUISFERT, Jeannine DUFFAYET, Bruno FILIOL, Danielle LACOMBE, Eric BOUSQUET, Thierry RIEU, Pierre DUPONT, Sylvie LACOMBE, Stephanie GAILLARD, Michel LEHOURS, Françoise MARRONCLE

Représentés: Nadine ROQUESSALANE, Marie Lyse DUNION

Absents:

Objet: Chemin rural APCHER - Aliénation - 2015_008

Monsieur le Maire donne lecture d'un courrier de Madame Monique MANHES et Monsieur Jacques RIGAUDIERE où ils expliquent vouloir acquérir une partie du chemin rural à APCHER se trouvant entre les parcelles BN 98, 102 et 103 (parcelles leur appartenant - plan joint à la présente).

Pour cela, conformément au décret n° 76-921 du 8 octobre 1976, il convient de procéder à l'enquête publique préalable à l'aliénation de ces biens du domaine privé de la commune dans les conditions de forme et de procédure de l'enquête préalable au déclassement, à l'ouverture, à la fixation de la largeur et au déclassement des voies communales.

Les demandeurs devront s'engager en outre à prendre tous les frais inhérents à la procédure à leur charge avant le début de la procédure.

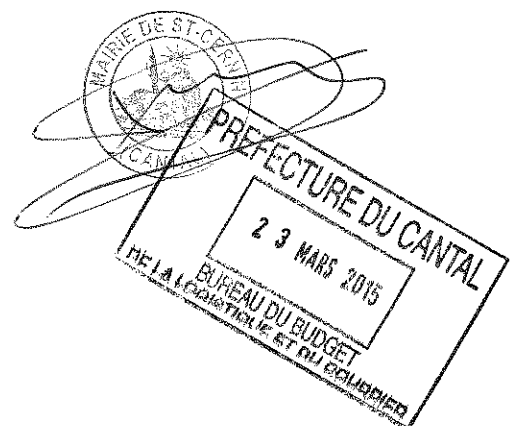

Considérant que le dit chemin n'est plus affecté à l'usage du public sur partie concernée,

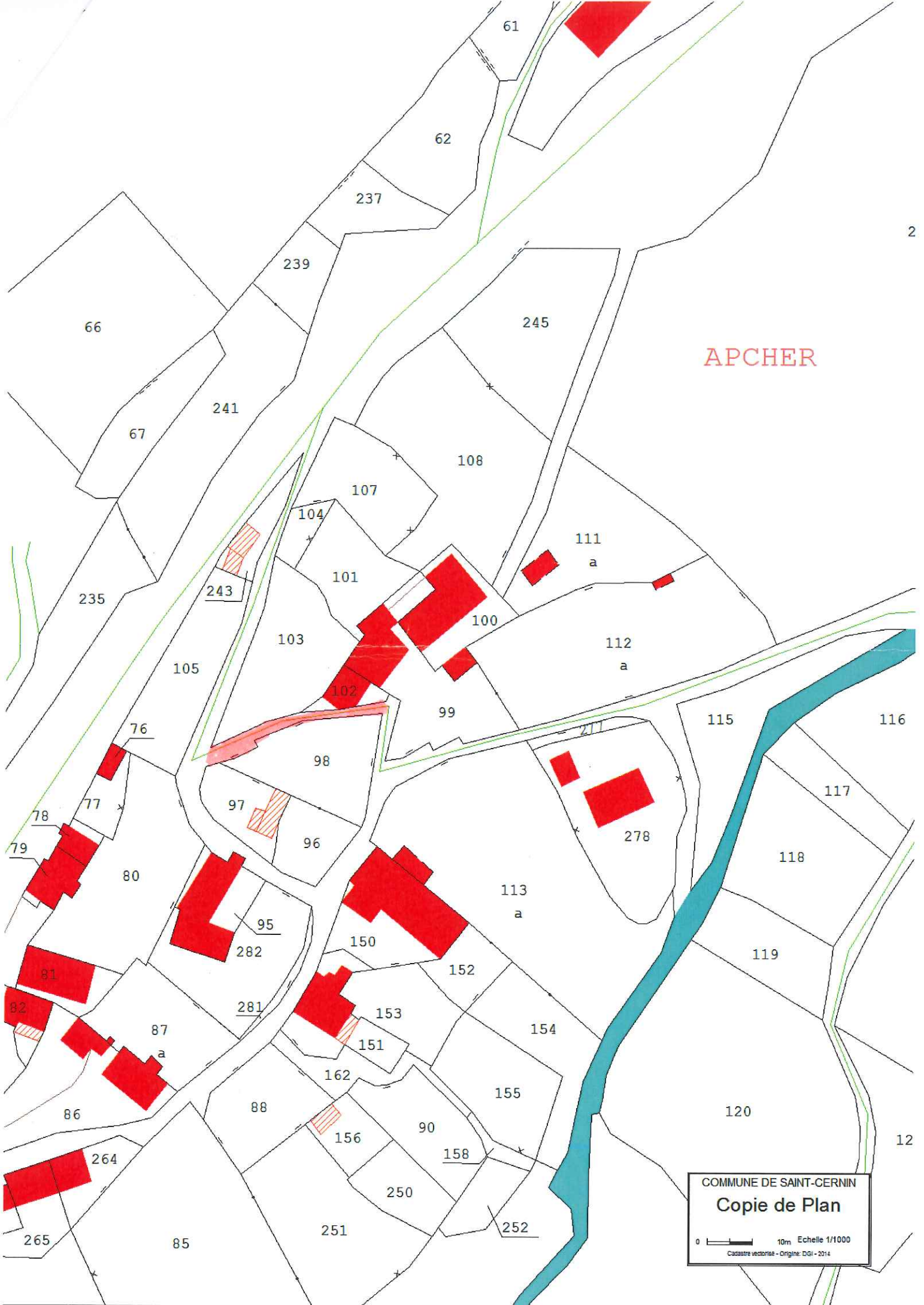
Le Conseil Municipal décide à l'unanimité :

- de procéder à l'enquête publique préalable à l'aliénation du chemin rural d'APCHER, en application du décret n° 76-921 précité ;
- d'autoriser Monsieur Maire à signer toutes pièces nécessaires à la poursuite de cette affaire.
- rappelle que tous les frais seront pris en charge par les demandeurs.

Le Maire,
A. DUJOLS

Acte rendu exécutoire après dépôt
en Préfecture de AURILLAC le 20/03/2015
et publication ou notification du 30/03/2015





APCHER

COMMUNE DE SAINT-CERNIN
Copie de Plan
0 10m Echelle 1/1000
Cadastré vectorisé - Origine: DGI - 2014